

Občinski podrobni prostorski načrt za individualno zazidavo Sn8

Izsek iz kartografske dokumentacije k
veljavnemu prostorskemu planu s prikazom
meje območja OPPN





LEGENDA:

— — — — — meja območja OPPN

Namenska raba prostora
- povzeta iz veljavnega občinskega planskega akta

..... meja urbanistične zasnove

obstoječe načrtovano

I	KMETIJSTVO najboljša kmetijska zemljišča
II	druga kmetijska zemljišča
	GOZDARSTVO lesno proizvodni gozd
	POSELITEV območje stavbnih zemljišč
	PROMET cesta
	OBMOČJA VAROVANJA območje varovanja vodnega vira (z oznako stopnje varovanja)

OZNAKA PRETEŽNE RABE V OBMOČJIH UREJANJA

Sn	Stanovanjsko območje nižje gostote
Sv	Stanovanjsko območje višje gostote
Snz	Stanovanjske zaokrožitve
Ct	Centralne dejavnosti (trgovske in poslovne površine)
Ci	Centralne dejavnosti (institucije)
I	Industrija in proizvodna obrt
Ps	Servisne dejavnosti
R	Šport in rekreacija
K	Komunalne in prometne površine
J	Naselbinsko jedro

OZNAKA OBMOČJA STAVBNIH POVRŠIN

Sv1	Oznaka območja
Legen	Ime območja
PIN	Predviden PIA

MERILO: 1 : 5000

NAROČNIK : lastniki parcel

ŠTEVILKA D.N.: 11076

IZDELAL: ZUM urbanizem, planiranje, projektiranje d.o.o.

DATUM IZDELAVE: april 2014

GEOD. PODLAGA: ZKP (GURS, 2011)

