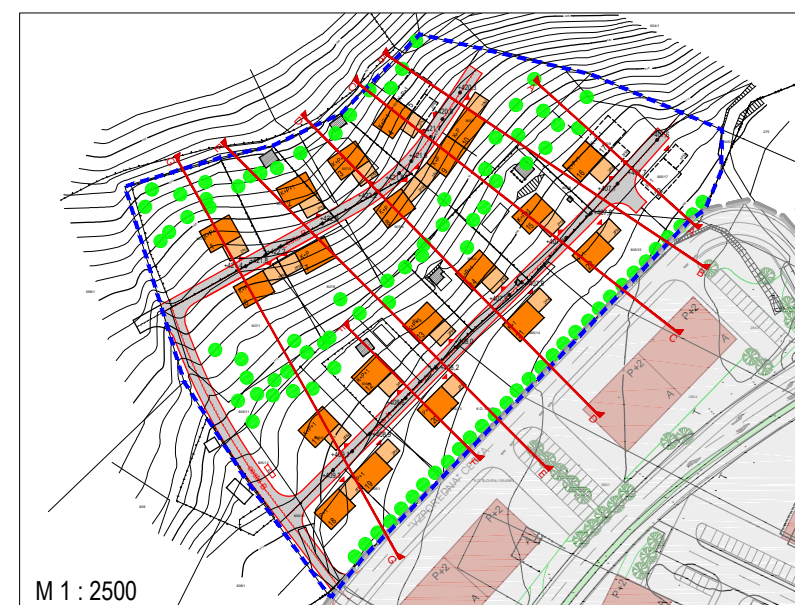
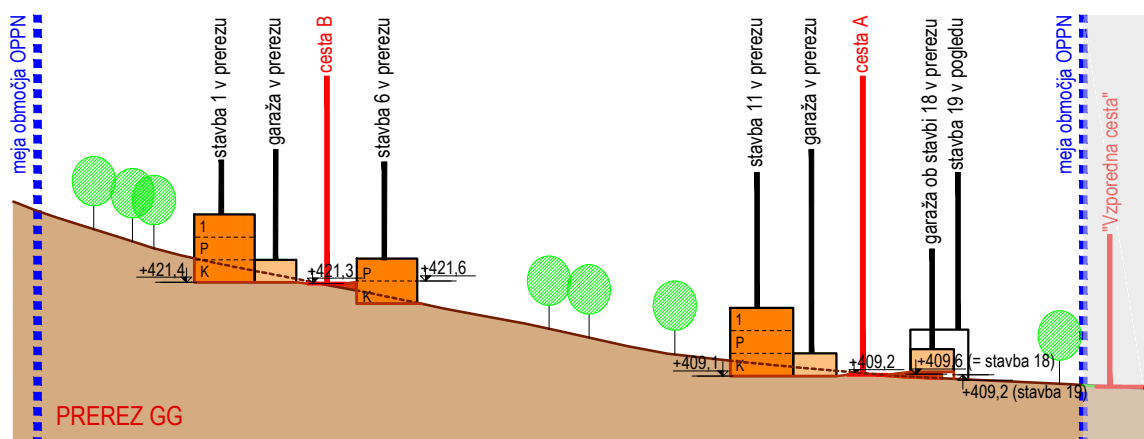
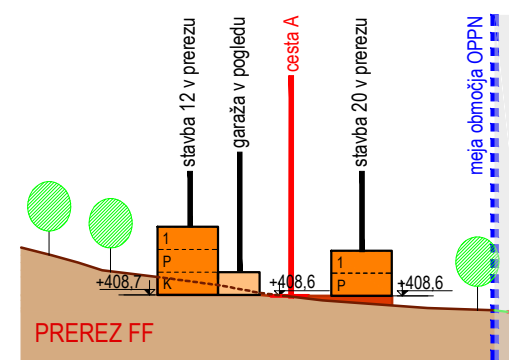
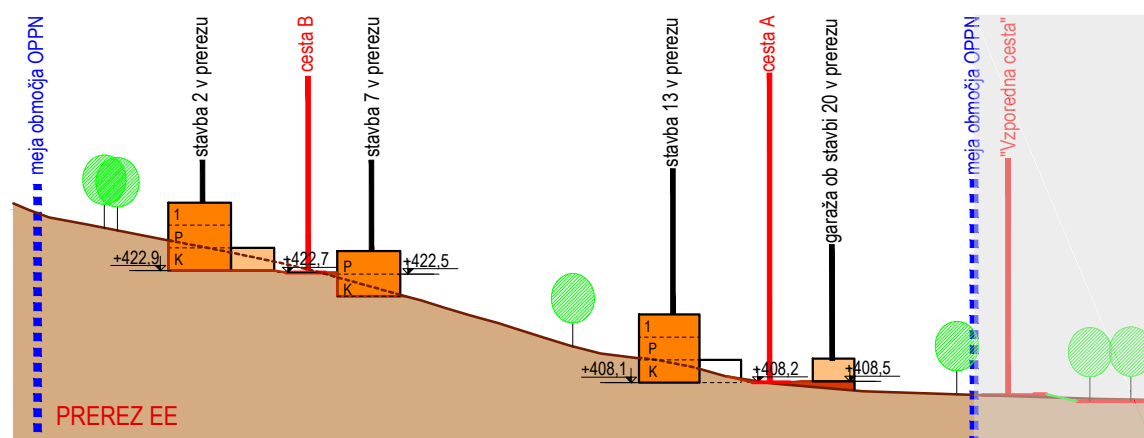
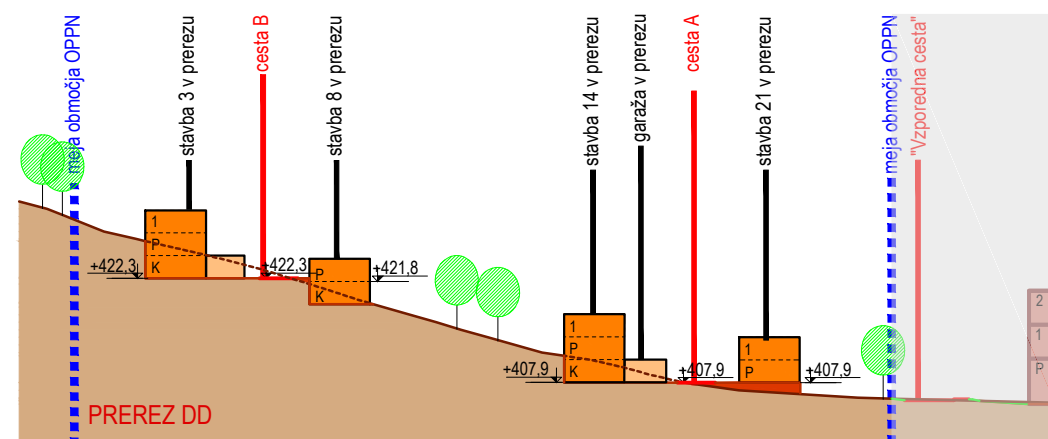
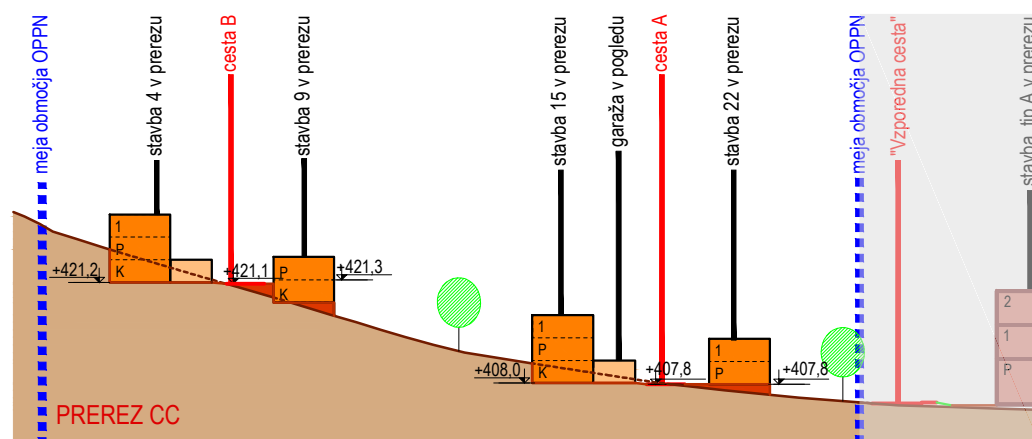
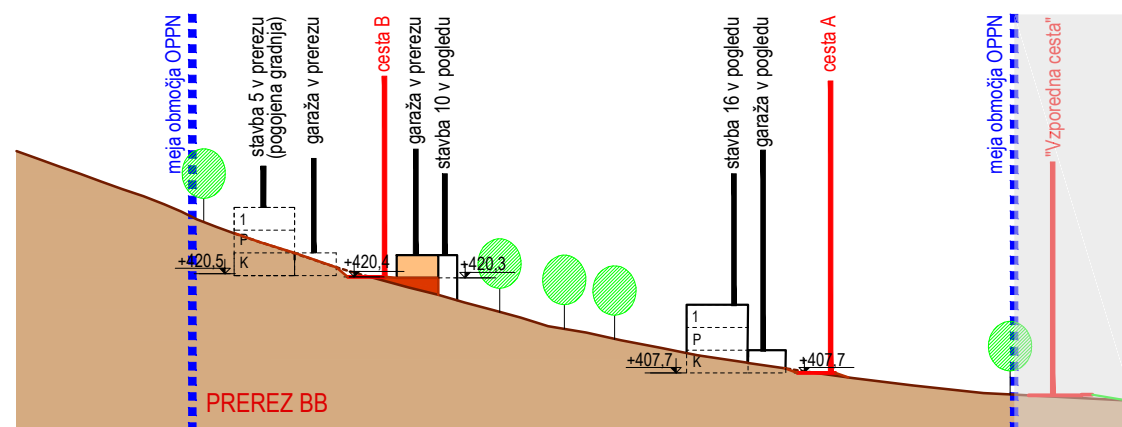
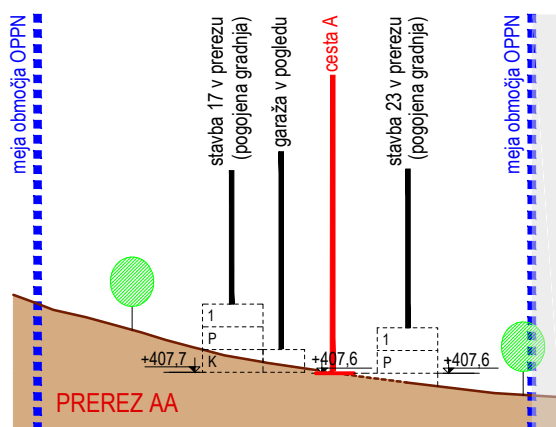


Občinski podrobni prostorski načrt za individualno zazidavo Sn8



Karakteristični prerezi

LEGENDA:

- meja območja OPPN
- prikaz ureditev iz OLN poslovno storitvene cone Slovenj Gradec - Ozare in severne obvoznice Stari trg (Ur.l.RS št. 104/ 2006)
- načrtovana stavba
- načrtovana garaža / nadstrešnica
- pogojena gradnja
- odstranitev pomožne stavbe
- K+P** etažnost
- 1** oznaka objekta
- dovoz
- načrtovana prometna ureditev
- smer in oznaka prereza
- obstoječ teren
- predviden teren s prikazom linije obstoječega terena
- višinska kota
- drevesa

MERILO: 1 : 1000
 NAROČNIK : lastniki parcel
 ŠTEVILKA D.N.: 11076
 IZDELAL: ZUM urbanizem, planiranje, projektiranje d.o.o.
 DATUM IZDELAVE: april 2014
 GEOD. NAČRT: geomeritve1110059 (GEOMERITVE d.o.o., 27. 10. 2011)