





























Občinski podrobni prostorski načrt za individualno zazidavo Sn8

Prikaz poteka omrežij ter načina priključevanja na javno gospodarsko infrastrukturo

LEGENDA:

-  meja območja OPPN
-  OLN poslovno storitvene cone Slovenj Gradec - Ozare in severne obvoznice Stari trg (Ur.l.RS št. 104/ 2006)
-  stavba
-  garaža / nadstrešnica
-  pogojena gradnja
- obstoječe**
-  vodovod
-  telekom
-  komunalna kanalizacija
-  plinovod
- predvideno z veljavim OLN**
-  vodovod
-  odvodni jarek za lednih voda
-  komunalna kanalizacija
-  padavinska kanalizacija
-  VN kablovod
-  NN kablovod + JR
-  transformatorska postaja
-  telekom
-  plinovod
-  zadrževalni bazen
- predvideno**
-  vodovod
-  odvodni jarek za lednih voda
-  komunalna kanalizacija
-  padavinska kanalizacija
-  VN kablovod
-  NN kablovod + JR
-  telekom
-  plinovod
-  zadrževalni bazen

MERILO: 1 : 1500
 NAROČNIK : lastniki parcel
 ŠTEVILKA D.N.: 11076
 IZDELAL: ZUM urbanizem, planiranje, projektiranje d.o.o.
 DATUM IZDELAVE: april 2014
 GEOD. NAČRT: geomeritve1110059 (GEOMERITVE d.o.o., 27. 10. 2011)