



MESTNA OBČINA SLOVENJ GRADEC




Šolska ulica 5, 2380 Slovenj Gradec, tel.: +386 (02) 88-121-10, fax: +386 (02) 88 -121-18
<http://www.slovenjgradec.si>; e-mail: info@slovenjgradec.si

Številka: 843-0007/2016

Datum: 5. 4. 2016

OCENA OGROŽENOSTI OB JEDRSKI ALI RADIOLOŠKI NESREČI V MESTNI OBČINI SLOVENJ GRADEC

verzija 1.0

	ORGAN	DATUM	ODGOVORNA OSEBA/PODPIS
IZDELAL	Referat za družbene dejavnosti in splošne zadeve MARIJAN KLEMENC	Marec 2016	
ODOBRIL	Poveljnik Civilne zaščite MO Slovenj Gradec MARIJAN KLEMENC	April 2016	
SPREJEL	Župan ANDREJ ČAS	April 2016	



MESTNA OBČINA SLOVENJ GRADEC

Šolska ulica 5, 2380 Slovenj Gradec, tel.: +386 (02) 88-121-10, fax: +386 (02) 88 -121-18
<http://www.slovenjgradec.si>; e-mail: info@slovenjgradec.si

Številka: 843-0007/2016

Datum: 5. 4. 2016

OCENA OGROŽENOSTI OB JEDRSKI ALI RADIOLOŠKI NESREČI V MESTNI OBČINI SLOVENJ GRADEC

verzija 1.0

	ORGAN	DATUM	ODGOVORNA OSEBA/PODPIS
IZDELAL	Referat za družbene dejavnosti in splošne zadeve MARIJAN KLEMENC	Marec 2016	
ODOBRIL	Poveljnik Civilne zaščite MO Slovenj Gradec MARIJAN KLEMENC	April 2016	
SPREJEL	Župan ANDREJ ČAS	April 2016	

KAZALO

1 UVOD	3
2 OCENA OGROŽENOSTI OB IZREDNEM DOGODKU	4
3 KRITERIJI ZA RAZVRSTITEV OBČINE V RAZREDE OGROŽENOSTI OB JEDRSKI NESREČI V NEK	5
4 RAZVRŠČANJE OBČINE V RAZRED OGROŽENOSTI	7

1 UVOD

Ocena ogroženosti ob jedrski ali radiološki nesreči v MO Slovenj Gradec (verzija 1.0), ki jo je sprejel župan MO Slovenj Gradec, je izdelana na podlagi Regijske ocene ogroženosti ob jedrski ali radiološki nesreči v Koroški regiji, verzija 1.0, št. 842-5/2013-94 z dne, 13.11.2013 in je sestavljena iz dveh delov. Prvi del je Ocena ogroženosti ob izrednem dogodku – Izdaja 3, Uprave RS za jedrsko varnost (URSJV) Ministrstva za kmetijstvo in okolje (MKO), februar 2013, drugi del pa so Kriteriji za razvrstitev občine v razred ogroženosti.

Izdelana je na podlagi Zakona o varstvu pred naravnimi in drugimi nesrečami (Uradni list RS, št. 51/06 – uradno prečiščeno besedilo, s spremembami in dopolnitvami), Zakona o varstvu pred ionizirajočimi sevanji in jedrski varnosti (Ur. list RS, št. 102/04), Navodila o izdelavi ocene ogroženosti (Uradni list RS, št. 39/95), Uredbe o vsebini in izdelavi načrtov zaščite in reševanja (Uradni list RS, št. 24/12) in drugimi izvedbenimi predpisi s področja jedrske in sevalne varnosti.

Ocena ogroženosti ob jedrski ali radiološki nesreči se ni posebej usklajevala s pristojnimi organi v občini.

2 OCENA OGROŽENOSTI OB IZREDNEM DOGODKU - izdaja 3

Ocena ogroženosti ob izrednem dogodku v jedrskih objektih in zaradi radioaktivnih snovi je priložena v tiskani obliki.

3 KRITERIJI ZA RAZVRSTITEV OBČINE V RAZREDE OGROŽENOSTI OB JEDRSKI NESREČI V NEK

Kriteriji za razvrstitev občine in v razrede ogroženosti so izdelani na **osnovi območij načrtovanja zaščitnih ukrepov**, ki so določene na osnovi oddaljenosti od NEK.

Definicije območij načrtovanja zaščitnih ukrepov okoli NEK izhajajo iz Kriterijev za ukrepanje ob jedrski ali radiološki nesreči, ki jih je sprejela strokovna komisija za jedrsko varnost leta 1998, mednarodnih priporočil in praks v svetu.

Območja načrtovanja zaščitnih ukrepov so naslednja:

- območje preventivnih zaščitnih ukrepov - OPU, območje oddaljeno 3 km od NEK,
- območje takojšnjih zaščitnih ukrepov - OTU, območje oddaljeno 10 km od NEK,
- območje dolgoročnih zaščitnih ukrepov - ODU, območje oddaljeno 25 km od NEK in
- območje splošne pripravljenosti, le ti zajemajo celotno RS.

Območje načrtovanja zaščitnih ukrepov /km od NEK	Število prebivalcev
OPU (0 - 3)	9.600
OTU (3 - 10)	28.084
ODU (10 - 25)	89.081
Skupaj 0-25	126.765
Ostalo v RS	1.800.770
Skupaj	1.927.535

Preglednica 1: Podatki o številu prebivalcev v območjih načrtovanja zaščitnih ukrepov
VIR: GIS - UJME, URSZR, januar 2013

Posamezna območja načrtovanja zaščitnih ukrepov ne predstavljajo geometrijskih likov - krogov, ampak so prilagojena izvajanju zaščitnih ukrepov.

Zaščitni ukrepi, ki se izvajajo na območju načrtovanja zaščitnih ukrepov ob nesreči v NEK, so razčlenjeni v Regijskem načrtu zaščite in reševanja ob jedrski ali radiološki nesreči na območju Koroške regije, verzija 2.0.



Slika 1: Območja načrtovanja zaščitnih ukrepov ob jedrski nesreči v NEK

Mestna občina Slovenj Gradec je v tej oceni razvrščena v tri od petih možnih razredov ogroženosti ob jedrski nesreči v NEK.

Razred ogroženosti	Stopnja ogroženosti
1	Majhna
2	Srednja
3	Velika
4	Zelo velika 1
5	Zelo velika 2

Preglednica 2: Razredi in stopnje ogroženosti v katere se razvršča nosilce načrtovanja

1. razred ogroženosti	2. razred ogroženosti	3. razred ogroženosti	4. razred ogroženosti	5. razred ogroženosti
	Območje oddaljenosti več kot 25 km od NEK	Območje oddaljenosti 10-25 km od NEK	Območje oddaljenosti 3-10 km od NEK	Območje oddaljenosti 0-3 km od NEK

Preglednica 3: Kriteriji za uvrstitev MO Slovenj Gradec v razrede ogroženosti o jedrski nesreči v NEK

V preglednici 3 so navedeni kriteriji za uvrstitev občine v razrede ogroženosti na osnovi območij načrtovanja zaščitnih ukrepov, ki so določene na osnovi oddaljenosti od NEK.

4 RAZVRŠČANJE MESTNE OBČINE SLOVENJ GRADEC V RAZRED OGROŽENOSTI

Mestna občina Slovenj Gradec se razvršča v naslednji razred ogroženosti v skladu s kriteriji, ki so določeni v preglednici 3.

Razvrstitev občine v razred ogroženosti pa je razvidna iz preglednice pet. Iz te preglednice je razvidno, da je občina razvrščena v drugi razred ogroženosti.

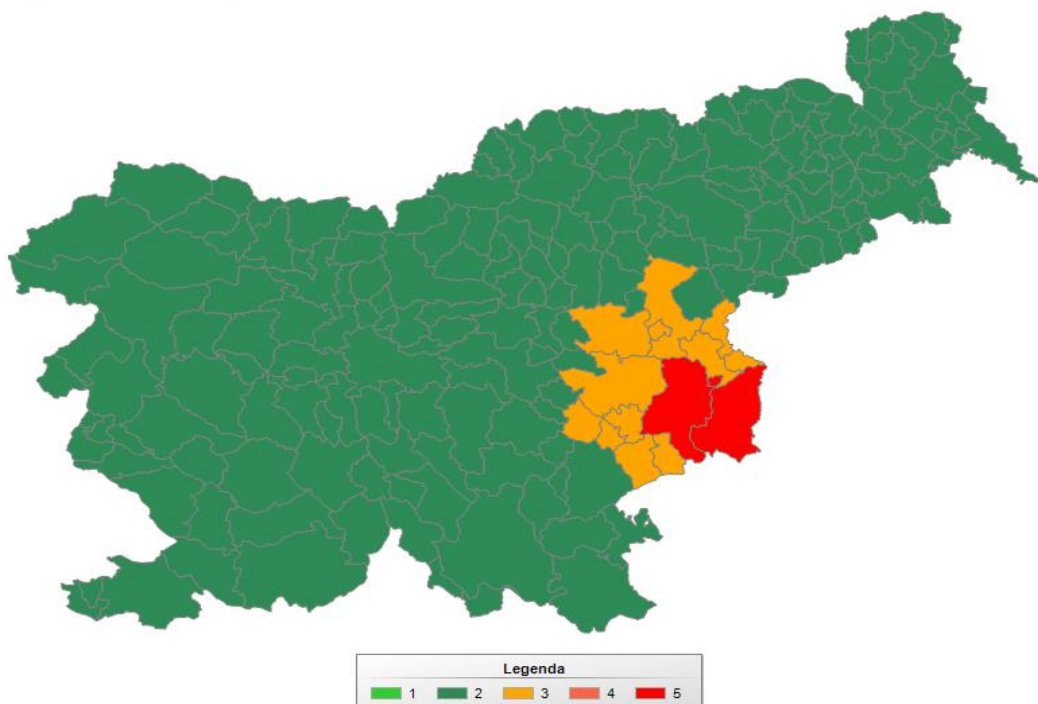
Regija	Občina	Razred ogroženosti
KOROŠKA	Slovenj Gradec	2

1 - majhna, 2- srednja, 3- velika, 4- zelo velika 1, 5- zelo velika 2

Preglednica 4: Mestna občina Slovenj Gradec , razvrščena v razred ogroženosti ob jedrski nesreči v NEK.

Tako pa je videti razvrstitev občine v razrede ogroženosti zaradi jedrske nesreče v NEK v sliki 2.

Ogroženost občin zaradi jedrske nevarnosti



Slika 2: Ogroženost Mestne občine Slovenj Gradec zaradi jedrske nesreče v NEK

Občina	1. razred ogroženosti	2. razred ogroženosti	3. razred ogroženosti	4. razred ogroženosti	5. razred ogroženosti	Skupno število
MO Slovenj Gradec	0	1	0	0	0	1

1 - majhna, 2 - srednja, 3 - velika, 4 - zelo velika 1, 5 - zelo velika 2

Preglednica 5: Mestna občina Slovenj Gradec, razvrščena v razred ogroženosti ob jedrski nesreči v NEK