









MESTNA OBČINA
SLOVENJ GRADEC

pregledna karta območij
za odmero NUSZ

celotna občina
merilo: 1:50.000

Legenda

območja

-  I. območje: stavbna zemljišča ob vzhodni obvoznici
-  II. območje: stavbna zemljišča industrijskih in proizvodno-storitvenih con
-  III. območje: stavbna zemljišča v območju mesta Slovenj Gradec
-  IV. območje: stavbna zemljišča v območju urbanistične zasnove izven mesta Slovenj Gradec
-  V. območje: stavbna zemljišča izven območja urbanistične zasnove
-  VI. območje: ostala stavbna zemljišča v območju naselbiškega jedra mesta Slovenj Gradec