







Občinski podrobni prostorski načrt individualne stanovanjske zazidave Sn 5C Pameče







usklajen predlog

Prikaz vplivov in povezav s sosednjimi območji

LEGENDA:

-  meja območja OPPN
-  eno ali dvostanovanjska stavba
-  nadstrešnica
-  zelene površine
-  prometna ureditev
-  1 Odlok o zazidalnem načrtu individualne gradnje
»Pameče 73« (MUV št. 4/74)

obstoječe

-  vodovod
-  mešana kanalizacija
-  SN električni daljnovod
-  elektronske komunikacije
-  transformatorska postaja
-  plinovod

MERILO: 1 : 2.500

NAROČNIK : Mestna občina Slovenj Gradec
ŠTEVILKA D.N.: 14074
IZDELAL: ZUM urbanizem, planiranje, projektiranje d.o.o.

DATUM IZDELAVE: marec 2016
GEOD. PODLAGA: GEOMERITVE 1310084 (GEOMERITVE d.o.o., 21.10.2013),