









Občinski podrobni prostorski načrt individualne stanovanjske zazidave Sn 5C Pameče uskklajen predlog

Ureditvena situacija



LEGENDA:

-  meja območja OPPN
-  eno ali dvostanovanjska stavba
-  nadstrešnica
-  etažnost
-  zelene površine
-  tlakovane površine
-  prometna ureditev
-  nova parcelna meja

MERILO: 1 : 1000

NAROČNIK: Mestna občina Slovenj Gradec

ŠTEVILKA D.N.: 14074

IZDELAL: ZUM urbanizem, planiranje, projektiranje d.o.o.

DATUM IZDELAVE: marec 2016

GEOD. NAČRT: GEOMERITVE1310084 (GEOMERITVE d.o.o., 21.10.2013)