
















**Občinski podrobni prostorski načrt
individualne stanovanjske zazidave
Sn 5C Pameče**
uskklajen predlog

**Ureditvena situacija komunalne in energetske
infrastrukture ter omrežja elektronskih
komunikacij**

LEGENDA:

-  meja območja OPPN
-  eno ali dvostanovanjska stavba
-  prometna ureditev

- | obstoječe | predvideno |
|---------------------------------------------------------------------------------------------------------------------------------------|---------------------------------------------------------------------------------------|
|  vodovod |  |
|  mešana kanalizacija |  |
|  SN električni daljnovod | |
|  NN električni kablovod + JR |  |
|  elektronske komunikacije |  |
|  plinovod |  |
|  transformatorska postaja
TP Pameče vrtec 301 | |

MERILO: 1 : 500
 NAROČNIK : Mestna občina Slovenj Gradec
 ŠTEVILKA D.N.: 14074
 IZDELAL: ZUM urbanizem, planiranje, projektiranje d.o.o.
 DATUM IZDELAVE: marec 2016
 GEOD. NAČRT: GEOMERITVE1310084 (GEOMERITVE d.o.o., 21.10.2013)

